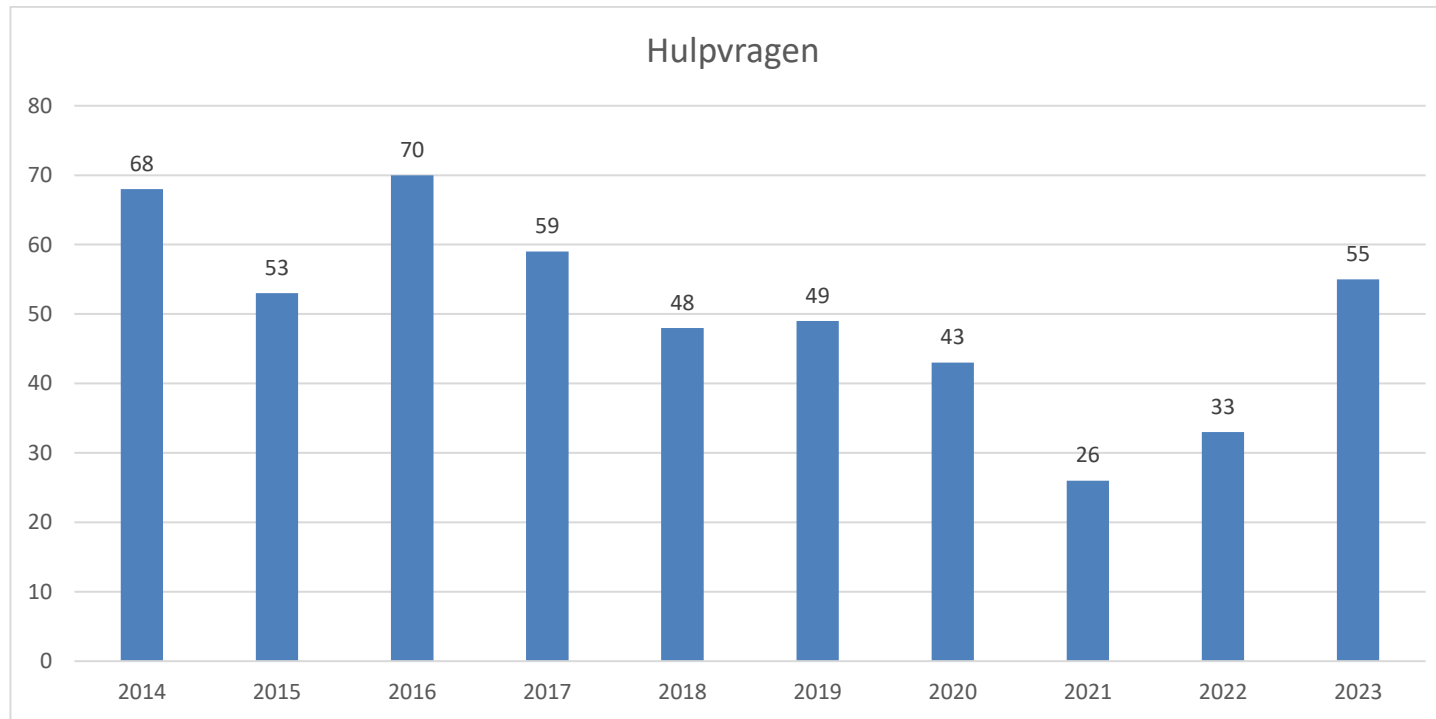
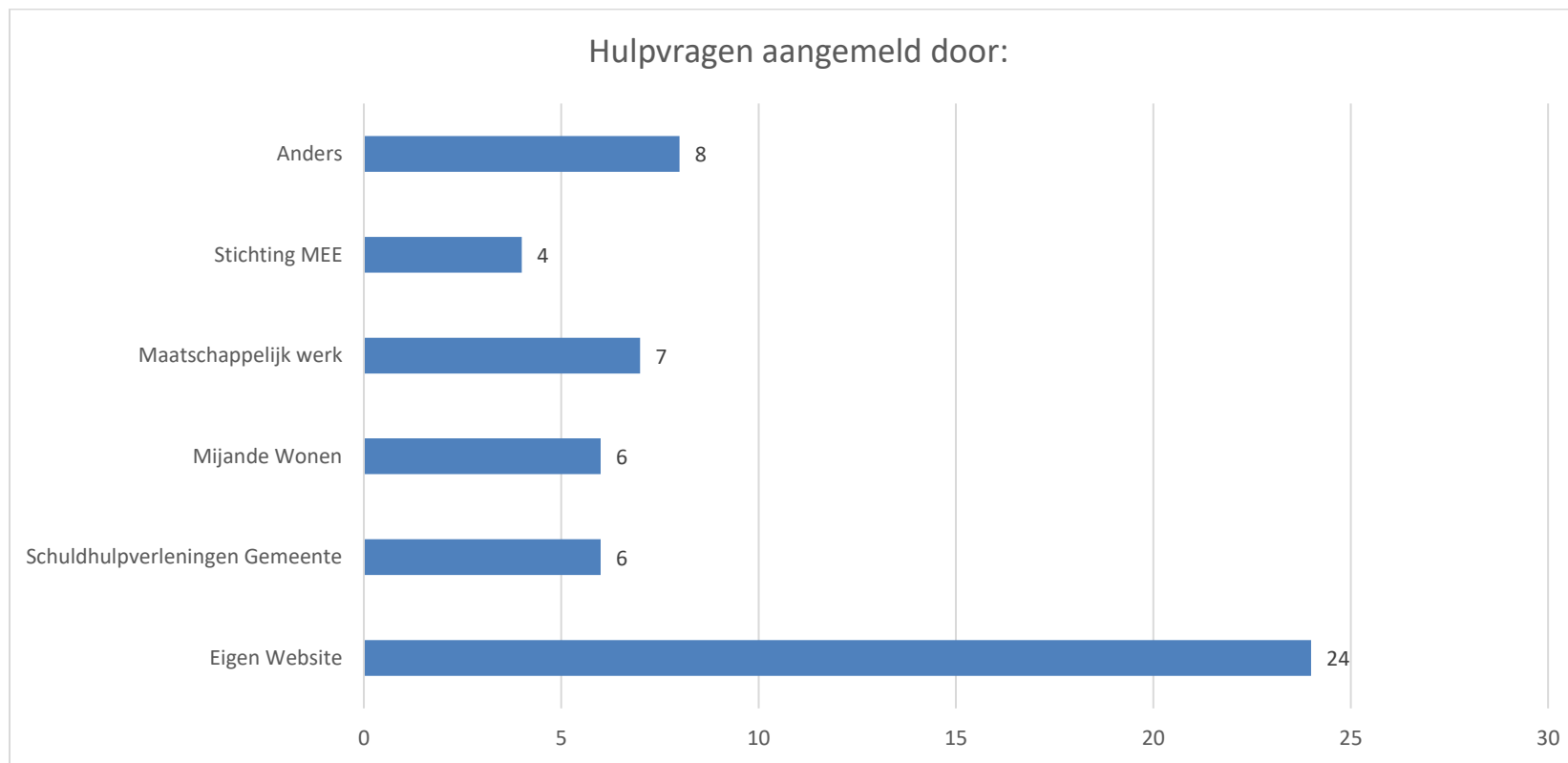




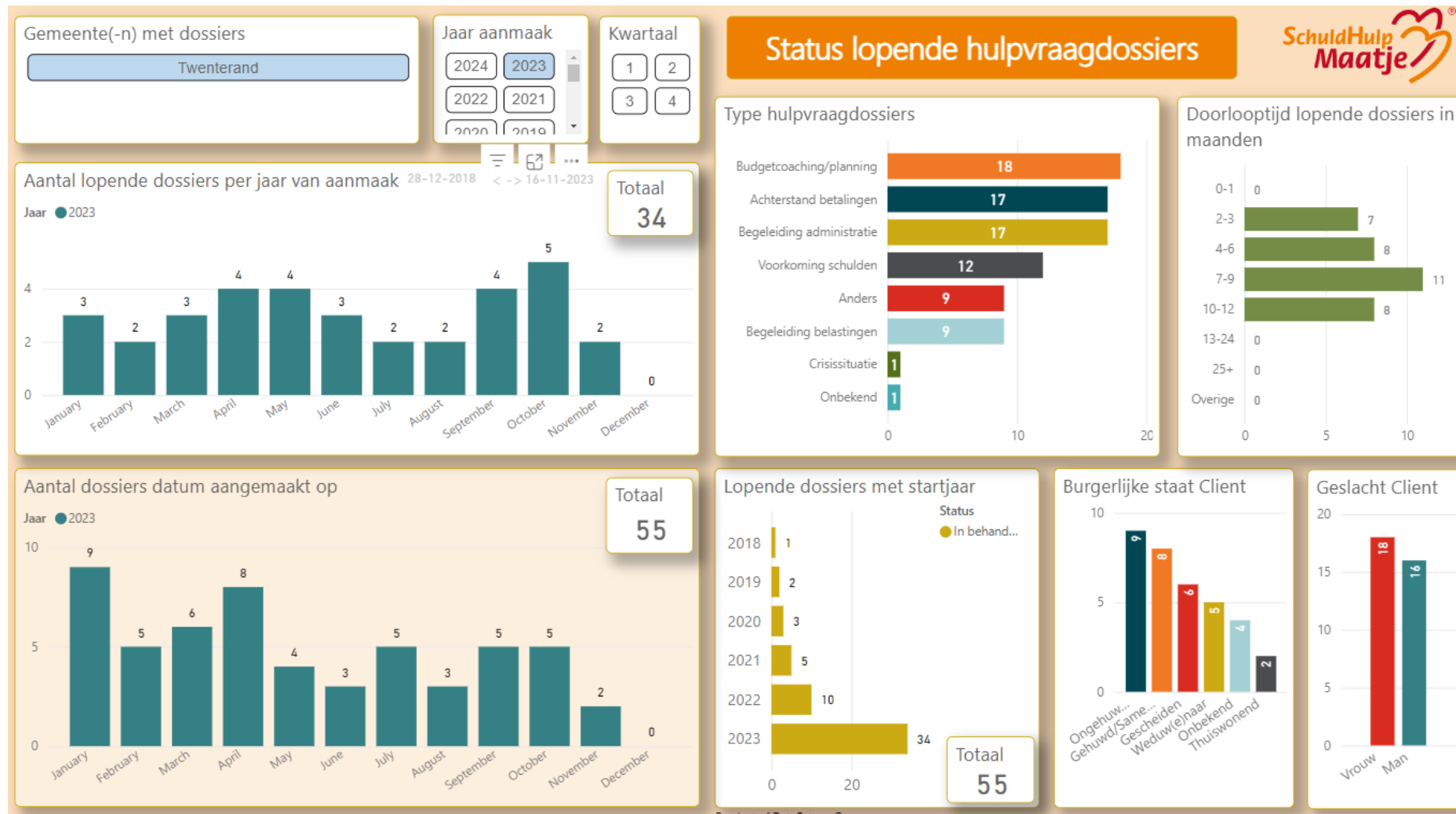
Aantal hulpvragen per jaar



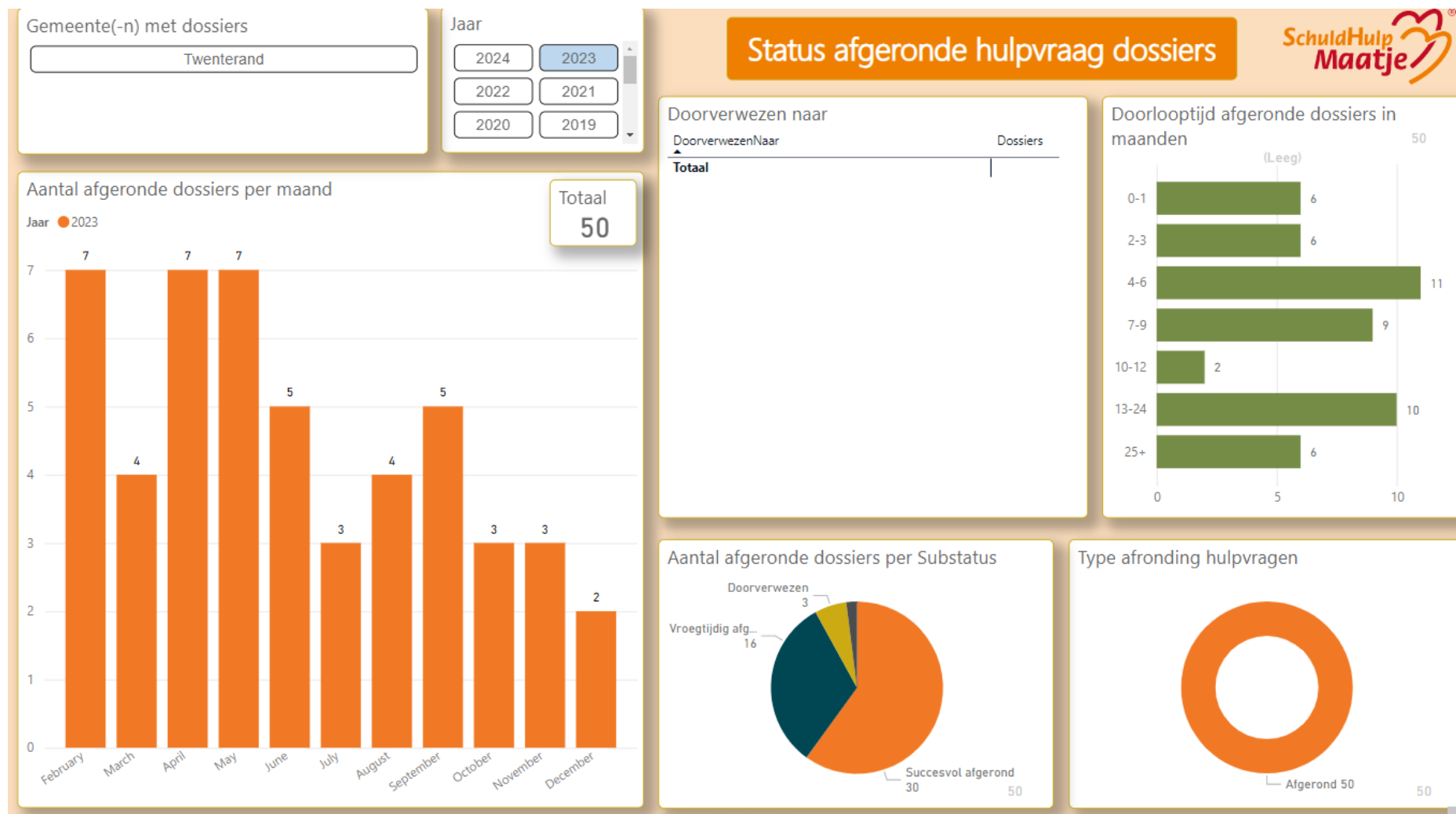
Hulpvragen aangemeld door



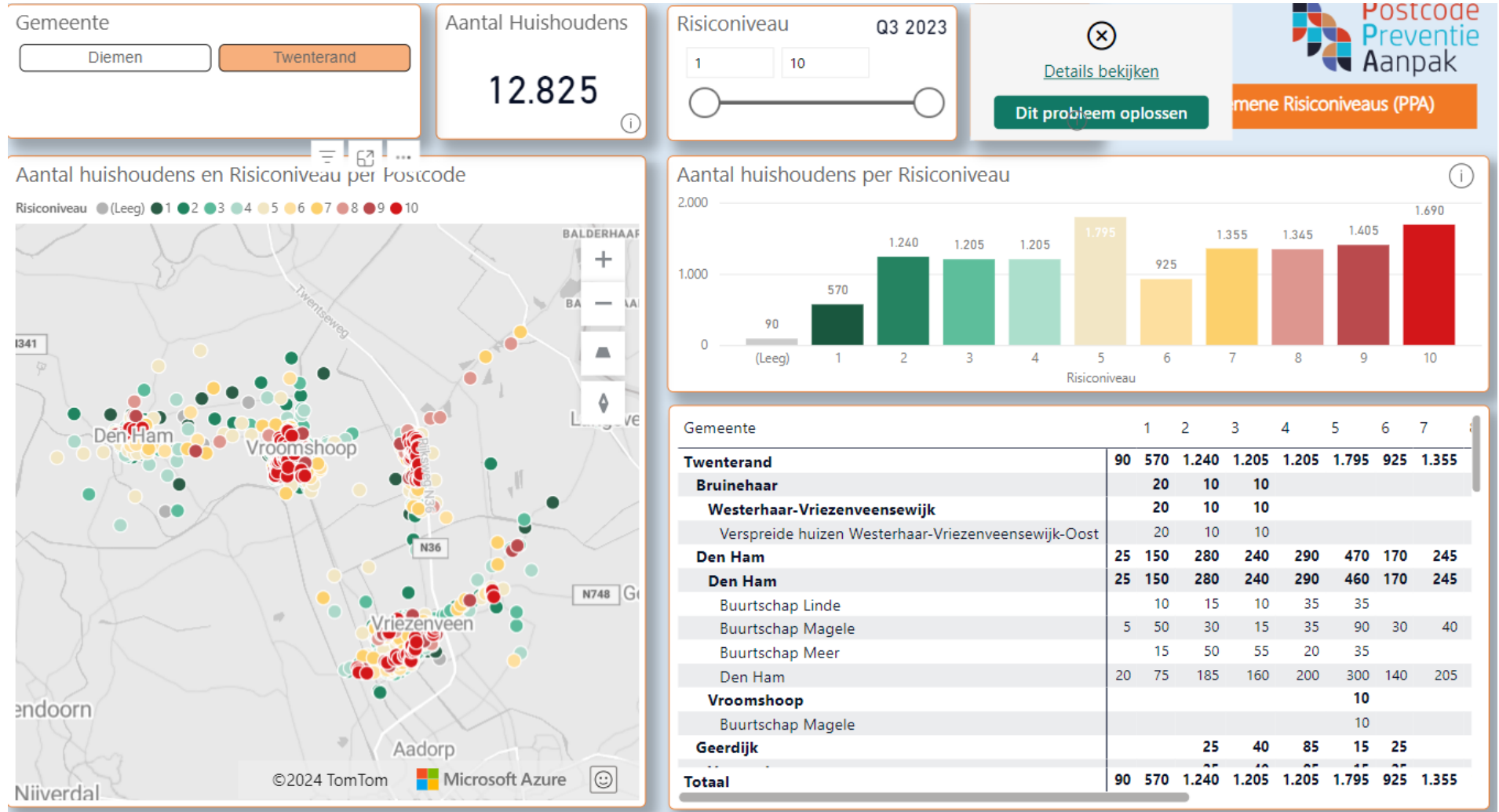
Lopende Hulpvragen per 1-1-2024



Afgeronde Dossiers 2023



Postcode Preventie Aanpak en Risicogebieden 8-10 per Q3 2023



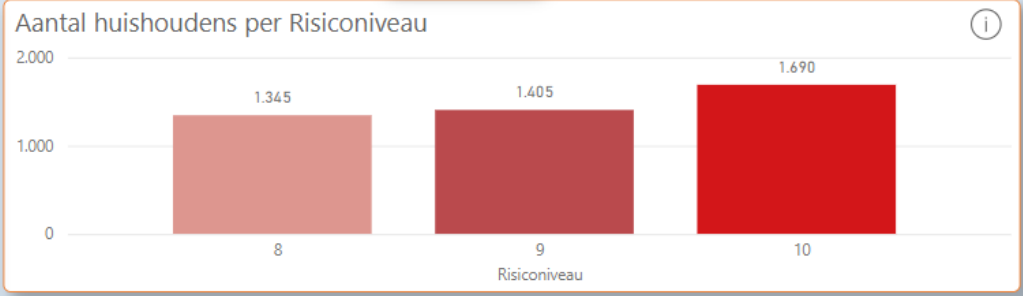
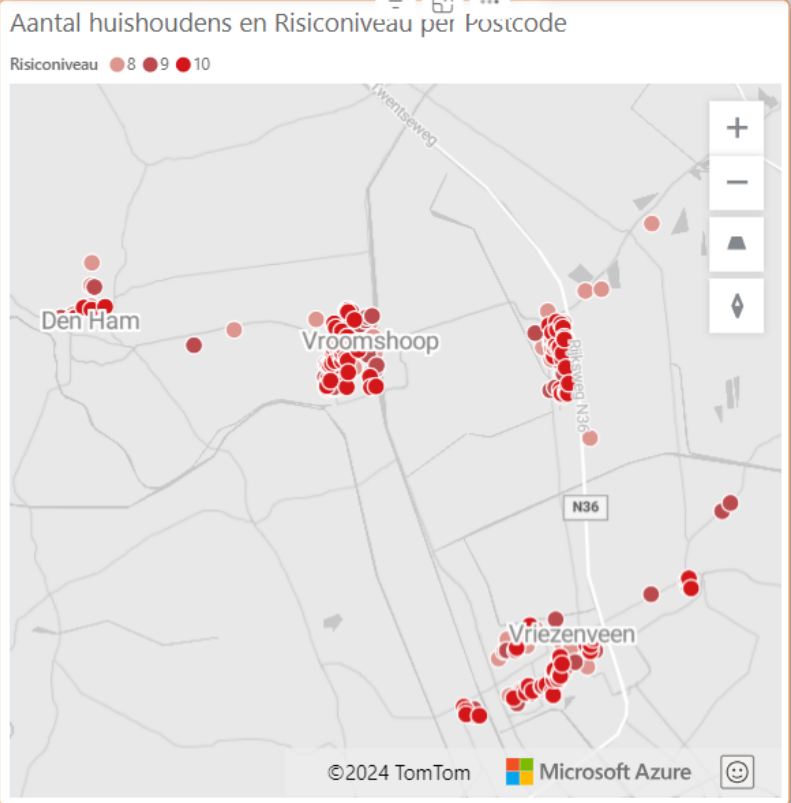
Gemeente

Aantal Huishoudens
4.440

Risiconiveau **Q3 2023**

[Details bekijken](#)

Postcode Preventie Aanpak



Gemeente	8	9	10	Totaal
Twenterand	1.345	1.405	1.690	4.440
Den Ham	115	55	95	265
Den Ham	95	55	95	245
Buurtschap Magele	20	30		50
Den Ham	75	25	95	195
Vroomshoop	20			20
Buurtschap Magele	20			20
Kloosterhaar	20			20
Kloosterhaar	20			20
Kloosterhaar Kern	20			20
Sibculo	15			15
Westerhaar-Vriezenveensewijk	15			15
Verspreide huizen Sibculo	15			15
Vriezenveen	430	555	550	1.535
Totaal	1.345	1.405	1.690	4.440